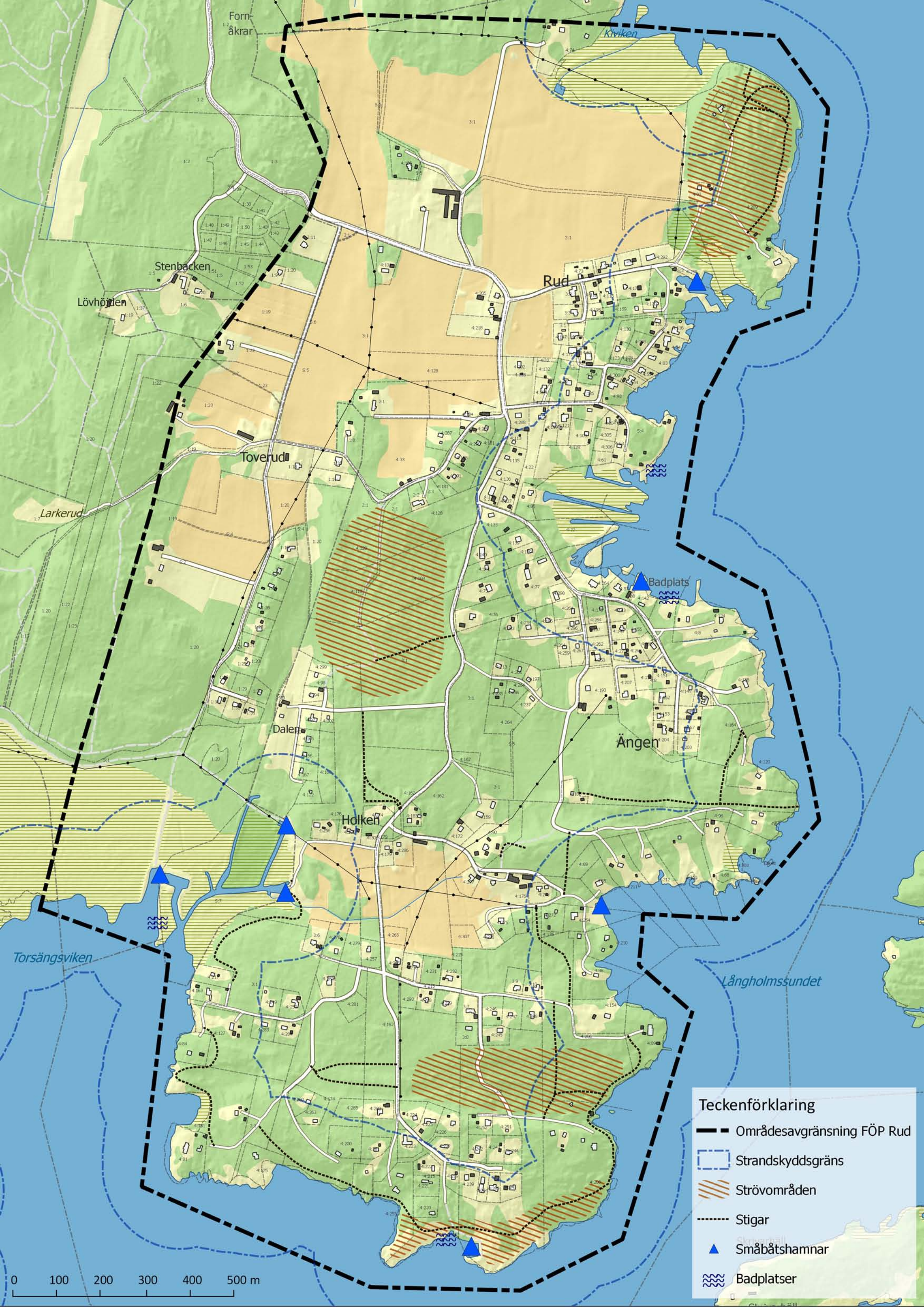
Forn-
åkrar
Kiviken
Stenbacken
Lövhöjden
Rud
Toverud
Larkerud
Badplats
Dalen
Ängen
Holken
Torsängsviken
Långholmssundet
Teckenförklaring
Områdesavgränsning FÖP Rud
Strandskyddsgräns
Strövområden
Stigar
Småbåtshamnar
Badplatser
0
100
200
300
400
500 m

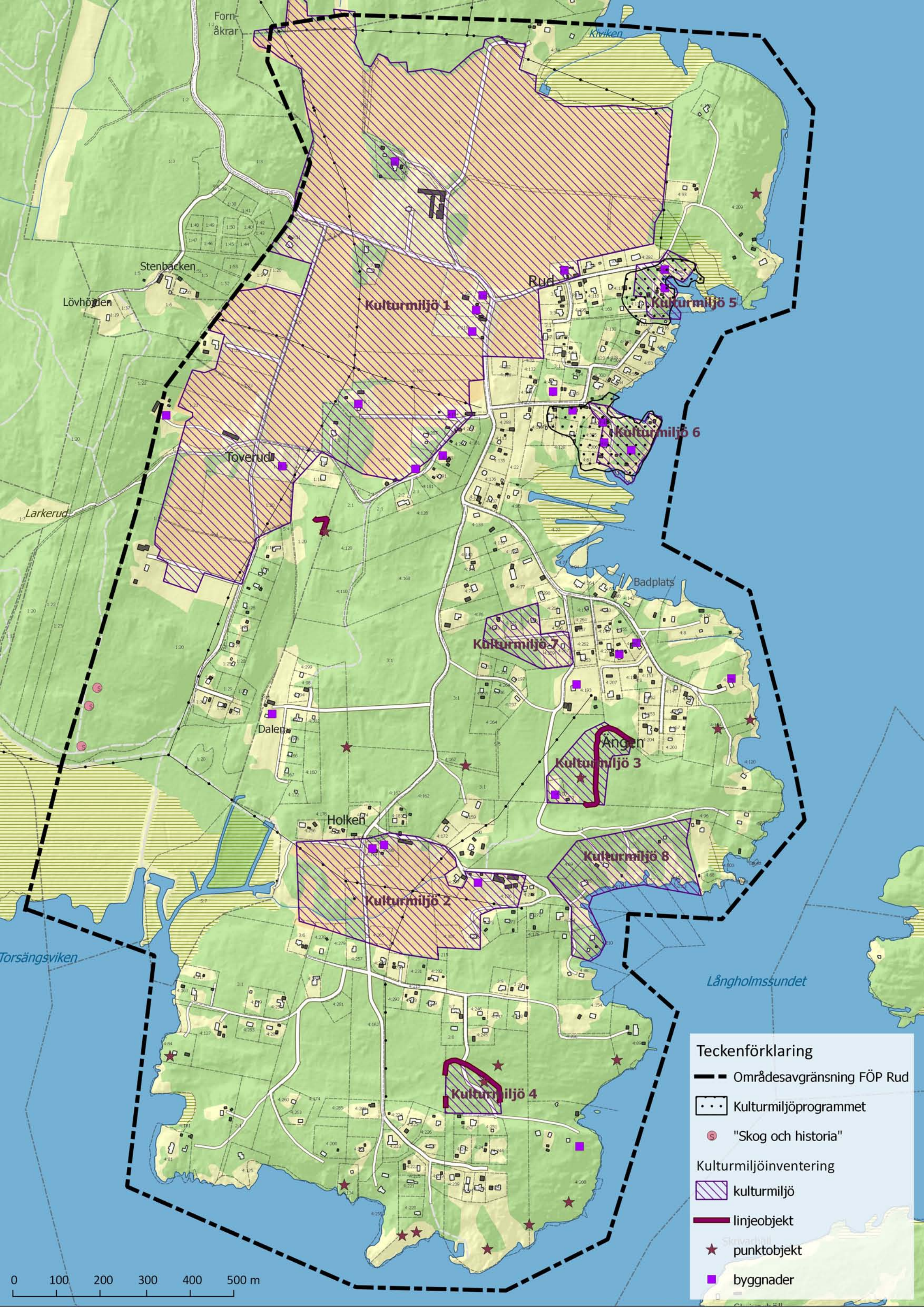
Forn-
åkrar
Kviken
Stenbacken
Lövhöjden
Rud
Kulturmiljö 1
Kulturmiljö 5
Kulturmiljö 6
Toverud
Larkerud
Badplats
Kulturmiljö 7
Dalen
Ängen
Kulturmiljö 3
Holken
Kulturmiljö 8
Kulturmiljö 2
Torsängsviken
Långholmssundet
Kulturmiljö 4
Teckenförklaring
Områdesavgränsning FÖP Rud
Kulturmiljöprogrammet
"Skog och historia"
Kulturmiljöinventering
kulturmiljö
linjeobjekt
punktobjekt
byggnader
0
100
200
300
400
500 m

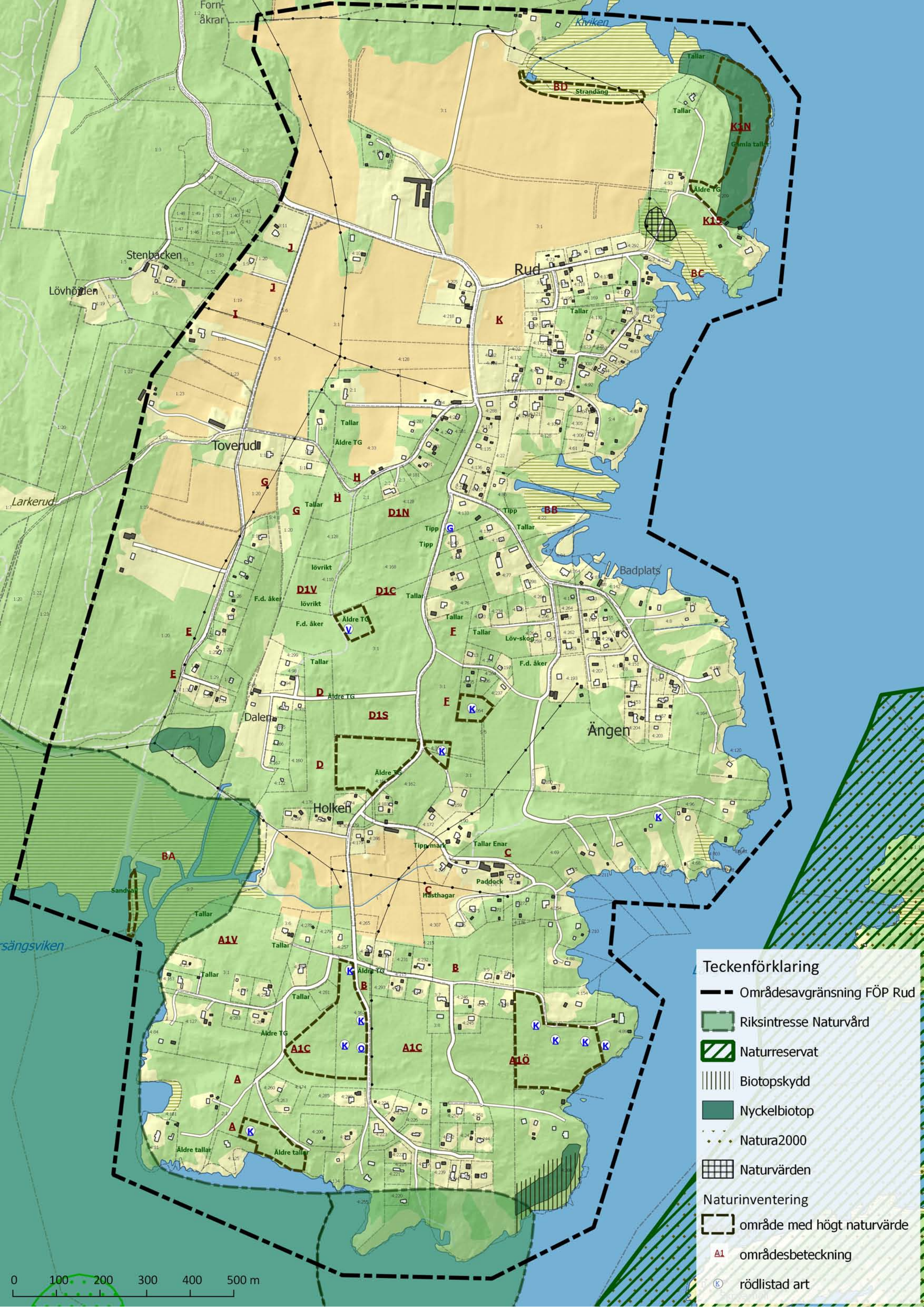
Forn-
åkrar
Kiviken
Tallar
BD
Strandäng
K1N
Gamla tallar
Äldre TG
K15
BC
Rud
Stenbacken
Lövhöjden
J
I
K
Tallar
Äldre TG
Toverud
G
H
Larkerud
D1N
Tipp
BB
Badplats
lövrikt
D1V
D1C
F.d. åker
E
F
Löv-skog
D
D1S
Dalen
Ängen
Holken
Tipp-mark
Tallar Enar
C
Paddock
Hästhagar
BA
Sandvik
A1V
B
A1C
A1Ö
A
Äldre tallar
0 100 200 300 400 500 m
Teckenförklaring
Områdesavgränsning FÖP Rud
Riksintresse Naturvård
Naturreservat
Biotopskydd
Nyckelbiotop
Natura2000
Naturvärden
Naturinventering
område med högt naturvärde
A1 områdesbeteckning
K rödlistad art

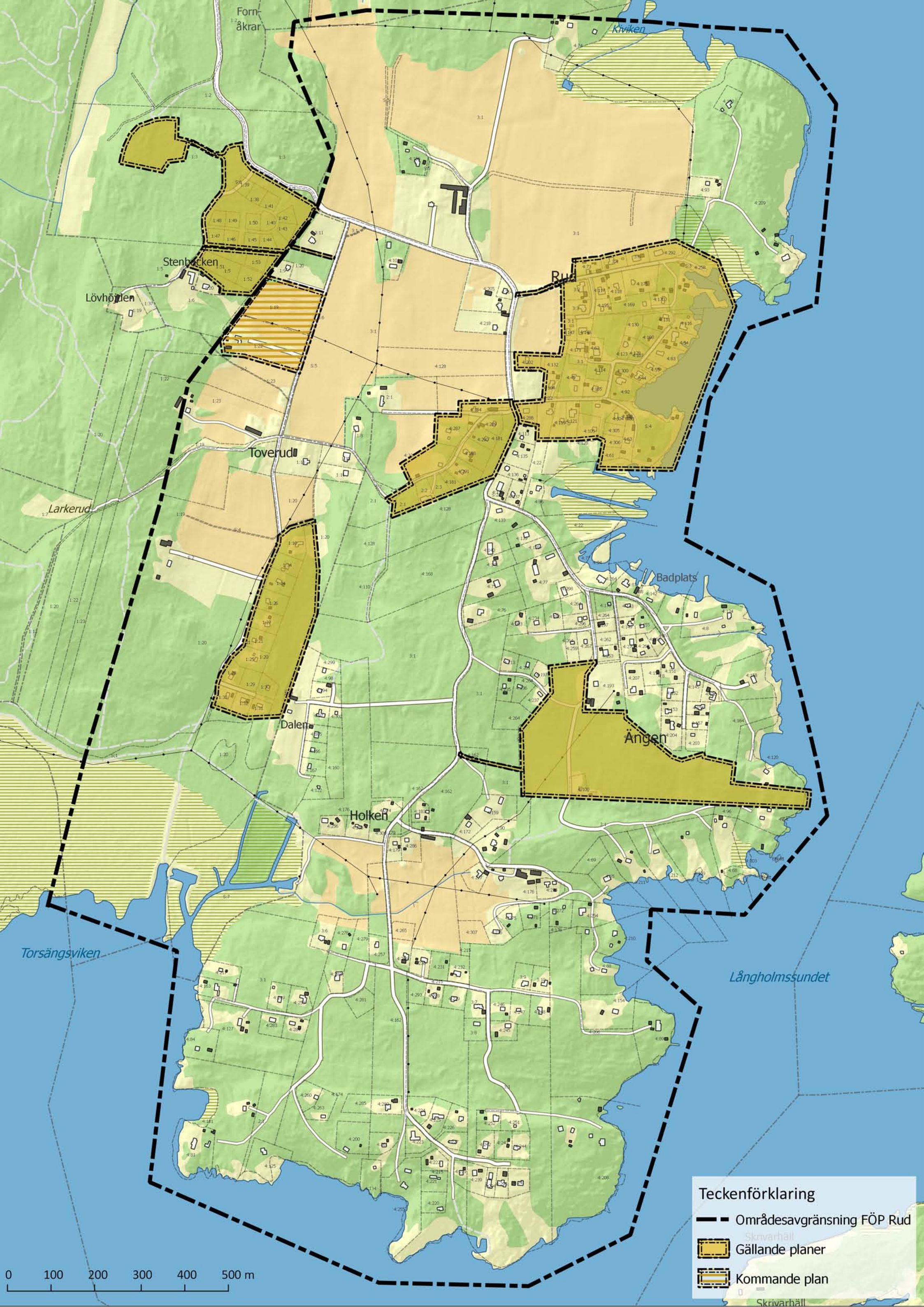
Forn-
åkrar
Kiviken
Stenbacken
Lövhöjden
Rud
Toverud
Larkerud
Badplats
Dalen
Ängen
Holken
Torsängsviken
Långholmssundet
Teckenförklaring
Områdesavgränsning FÖP Rud
Gällande planer
Kommande plan
0
100
200
300
400
500 m

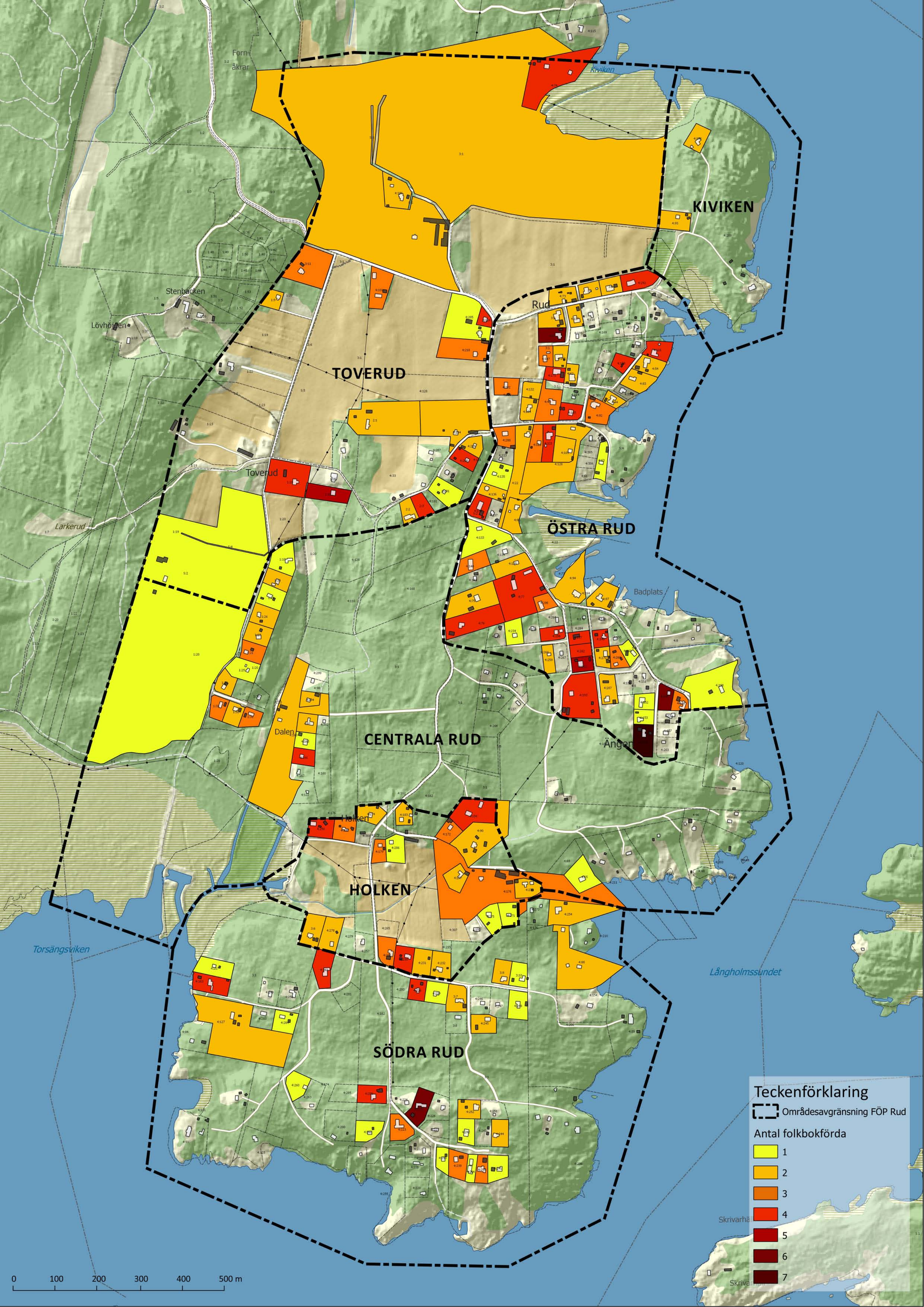
KIVIKEN
TOVERUD
ÖSTRA RUD
CENTRALA RUD
HOLKEN
SÖDRA RUD
Kiviken
Rud
Fornåkrar
Stenbacken
Lövhöjden
Toverud
Larkerud
Badplats
Dalen
Ängen
Holken
Torsängsviken
Långholmssundet
Skrivarhällen
Skrivarön
Teckenförklaring
Områdesavgränsning FÖP Rud
Antal folkbokförda
1
2
3
4
5
6
7
0
100
200
300
400
500 m

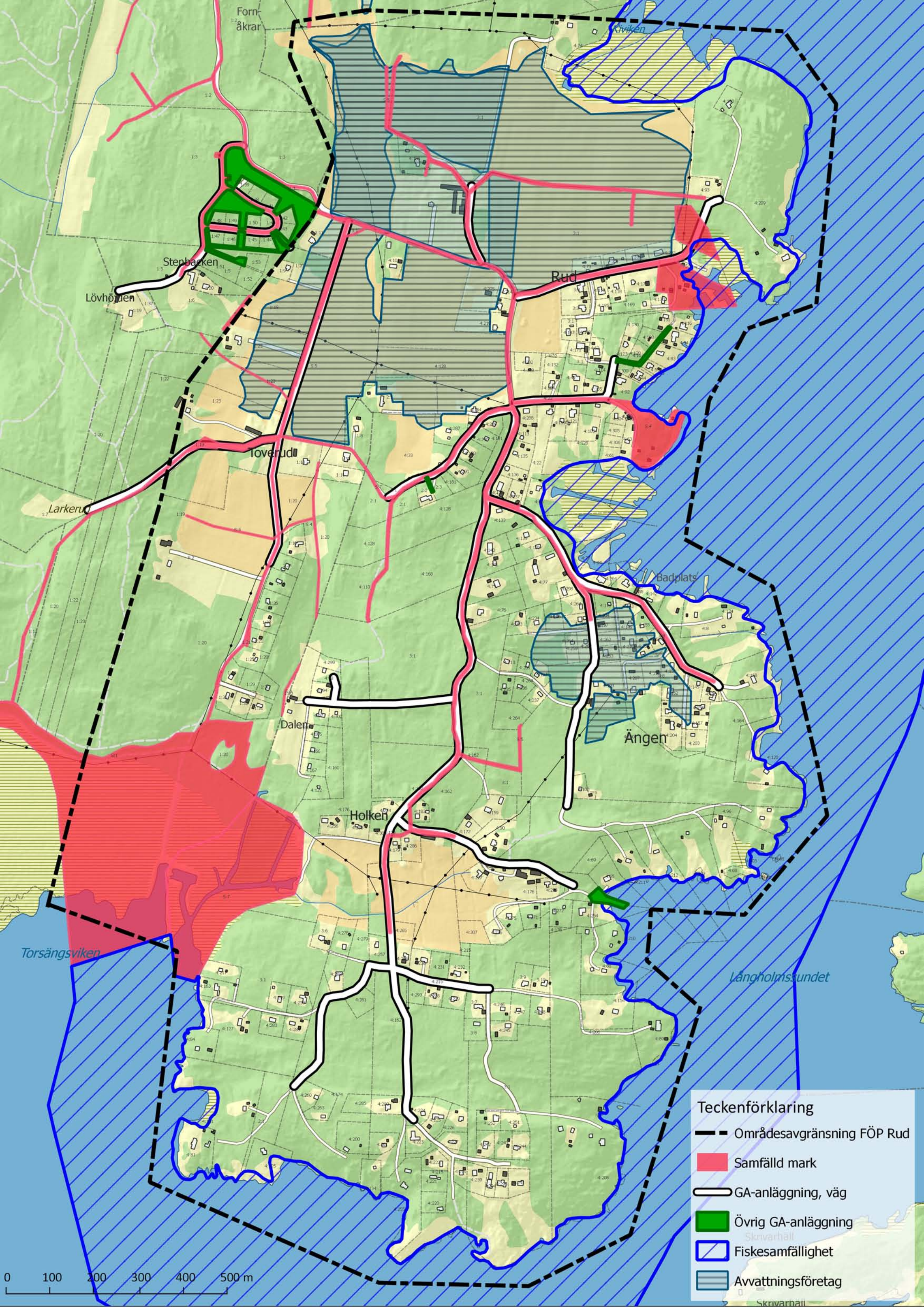
Forn-
åkrar
Kviken
Stenbacken
Lövhöjden
Rud
Toverud
Larkerud
Badplats
Dalen
Ängen
Holken
Torsängsviken
Långholmssundet
Teckenförklaring
Områdesavgränsning FÖP Rud
Samfälld mark
GA-anläggning, väg
Övrig GA-anläggning
Fiskesamfällighet
Avvattningsföretag
0
100
200
300
400
500 m

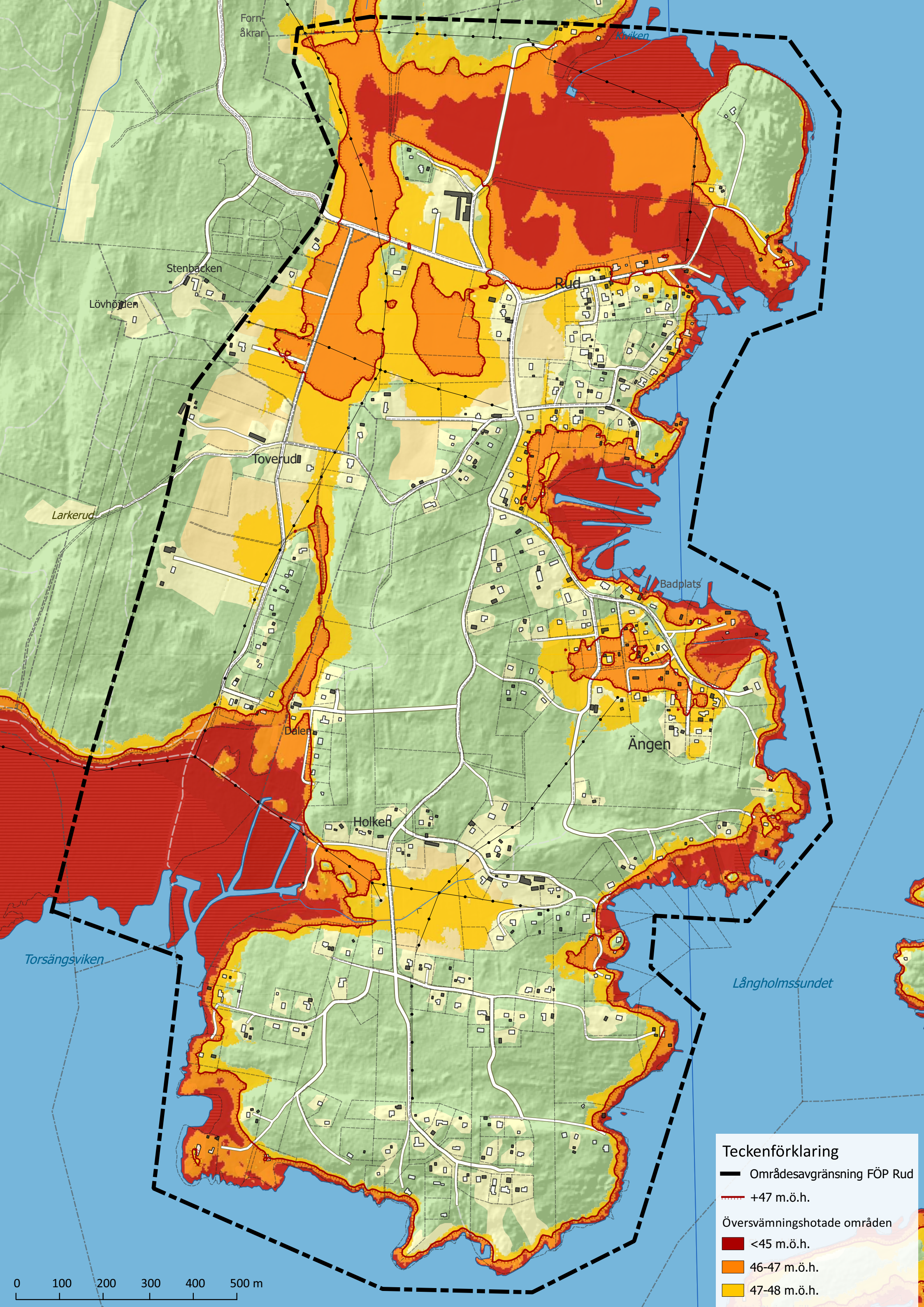
Forn-
åkrar
Kiviken
Stenbacken
Lövhöjden
Rud
Toverud
Larkerud
Badplats
Dalen
Ängen
Holken
Torsängsviken
Långholmssundet
Teckenförklaring
Områdesavgränsning FÖP Rud
+47 m.ö.h.
Översvämningshotade områden
<45 m.ö.h.
46-47 m.ö.h.
47-48 m.ö.h.
0
100
200
300
400
500 m