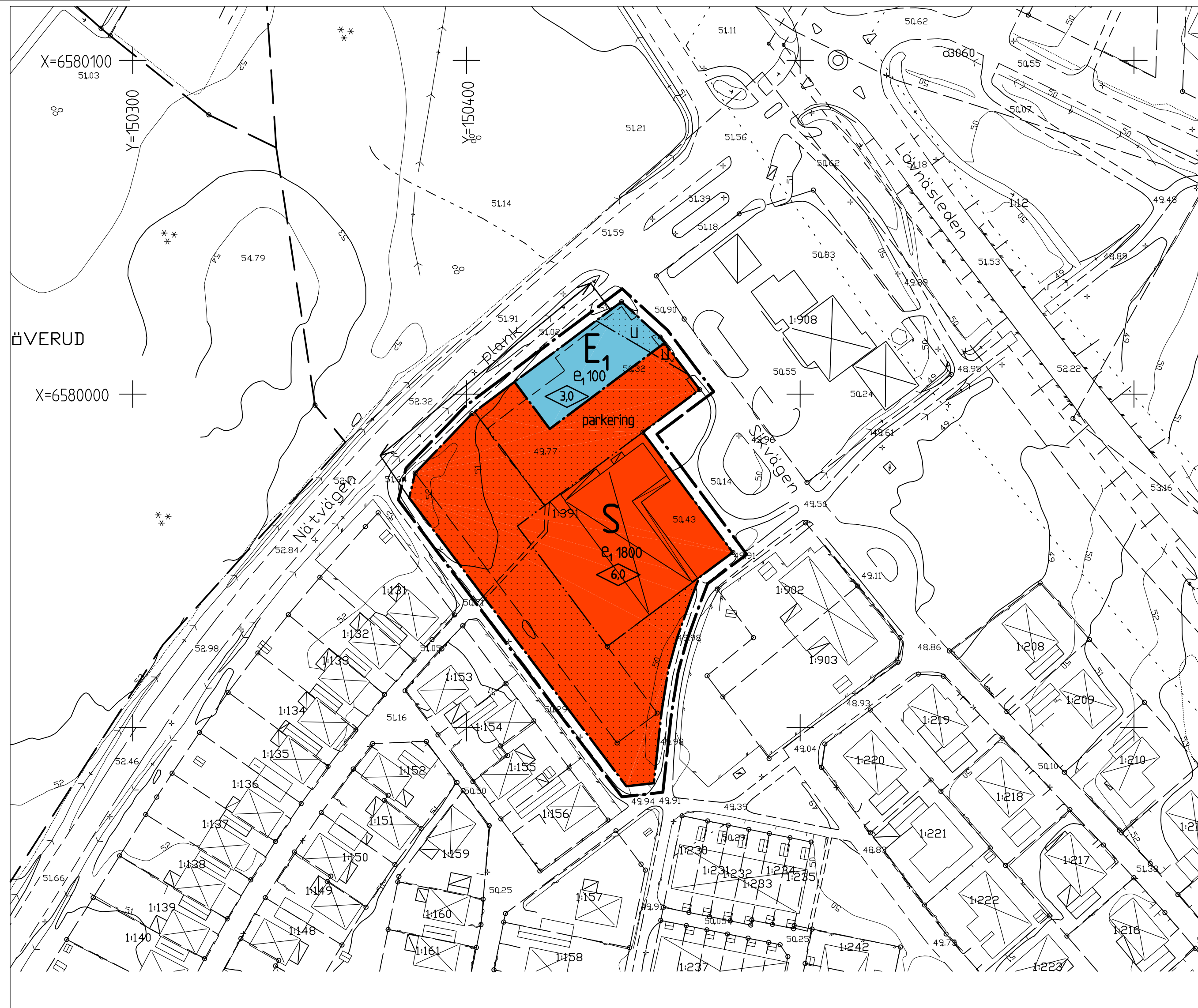


ANTAGANDEHANDLING



PLANBESTÄMMELSER

Följande gäller inom områden med nedanstående beteckningar. Där beteckning saknas gäller bestämmelsen inom hela planområdet. Endast angiven användning och utformning är tillåten.

GRÄNSER

- Linje ritad 3 mm utanför planområdets gräns
- Användningsgräns
- Egenskapsgräns

MARKANVÄNDNING

Kvarteretsmark

- Skola
- Återvinningsstation

UTNYTTJANDEGRAD

- e_{1,00} Största byggnadsarea i m²

BEGRÄNSNING AV MARKENS BEBYGGANDE

- Marken får inte bebyggas
- u Marken skall vara tillgänglig för allmänna underjordiska ledningar

UTFORMNING, UTFÖRANDE

- Högsta byggnadshöjd i meter

MARKENS ANORDNANDE

- plank Tätt plank får uppföras till en höjd av högst 1,4 meter

ADMINISTRATIVA BESTÄMMELSER

Genomförandetiden är 5 år från den dag planen vunnit laga kraft

GRUNDKARTANS BETECKNINGAR

- Fastighetsgräns
- Traktgräns
- 1:2 Fastighetsbeteckning
- Väg
- Dike
- Ägostagsgräns
- Lövskog
- Barrskog
- Nivåkurvor
- Lyktstolpe
- 000.0 Avvägd höjd
- Ledningsrätt

Koordinatsystem i plan: SWEREF99 13 30
Koordinatsystem i höjd: RH 00



UPPLYSNINGAR

- Till planen hör:
- plankarta med bestämmelser
 - planbeskrivning
 - genomförandebeskrivning

Grundkartan framtagen ur Hammarö kommuns primärkartebas 2008-09-18

Cad-ritning Ingemar Karlsson

Skala 1:1000



DETALJPLAN FÖR HAMMAR 1:391 M.FL

HAMMARÖ KOMMUN, VÄRMLANDS LÄN

MARK o PLAN

Hammarö 2008-11-20

Bertil Persson

Kommunarkitekt