

# SITUATIONSPLAN



Fastighet: Mörmon 5:54  
ÅVC Hammarö

Koordinatsystem i plan:

Sweref 99 13 30

Koordinatsystem i höjd:

RH 2000

Skala:

1:1 000

Originalformat:











A3L

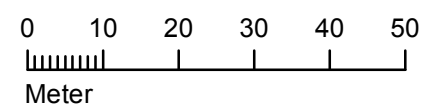
Fastighetsredovisningen hämtad 2014-11-14 från Lantmäteriets digitala registerkarta. Fastighetsredovisningen har inte rättsverkan, beslut Lantmäterihandlingar gäller. Övrig data hämtad från Primärkarta och kompletterad i fält.

Planbestämmelser: Mörmon 5:33 M FI  
Återvinningscentral, Laga kraftvunnen 2011-04-14

Rättigheter: Ledningsrätt 1761-12/22,  
Ledningsrätt 1761-85/28,  
Avtalsservitut 1761IM-07/28424

## Teckenförklaring

-  Användningsgräns
-  Egenskapsgräns
-  Marken får inte bebyggas
-  Fastighetsgräns
- 4:83** Fastighetsbeteckning
-  Bostad
-  Komplementbyggnad
-  Väg
-  Höjdkurva
-  Stödmur
-  Staket



Datum: 2015-01-13

Serviceenheten, Mattias Sjökvist